

Situado en la desembocadura del río Pas, representa el mayor campo dunar de todo el Cantábrico y es uno de los ecosistemas más importantes del noreste peninsular. Las particularidades naturales del terreno ofrecen al visitante un amplio abanico de posibilidades en cuanto a senderos y rutas, tanto en la costa como por la ribera del río Pas, eje vertebrador del municipio. Además del recorrido dunar y su bosque de pinos, destaca la subida a La Picota que ofrece una de las panorámicas más hermosas del paisaje cántabro, con vistas inigualables de la costa y Los Picos de Europa.



PARQUE NATURAL DUNAS DE LIENCRES Y COSTA QUEBRADA
Ayuntamiento de Piélagos



+ info

Símbolo indiscutible de la gastronomía pasiega, el sobao es el producto por excelencia de la comarca y reconocible en cualquier rincón de España. Son numerosos los obradores que el visitante puede encontrar donde se ofrece la posibilidad de participar en talleres para aprender a elaborarlos. Suave al tacto y delicioso en paladar, su elaboración está amparada por la Indicación Geográfica Protegida (IGP) del Sobao Pasiego. Es, además, el regalo perfecto para nuestros familiares y amigos cuando volvemos a casa después de visitar los Valles Pasiegos.



SOBAOS PASIEGOS
Valles Pasiegos



+ info

Entre las provincias de Cantabria y Burgos se encuentra el embalse del Ebro, el tercero de mayor capacidad de la cuenca hidrográfica del Ebro. Se disfruta especialmente en verano para practicar deportes acuáticos como el kayak (variedad de piragua), el kitesurf (surf a cometa) o el windsurf (surf a vela) gracias al gran número de días de viento durante la temporada, la ausencia de obstáculos y su poco calado. En el embalse también hay algunas zonas acondicionadas para el baño como son las de la zona de Arja.



EMBALSE DEL EBRO



+ info

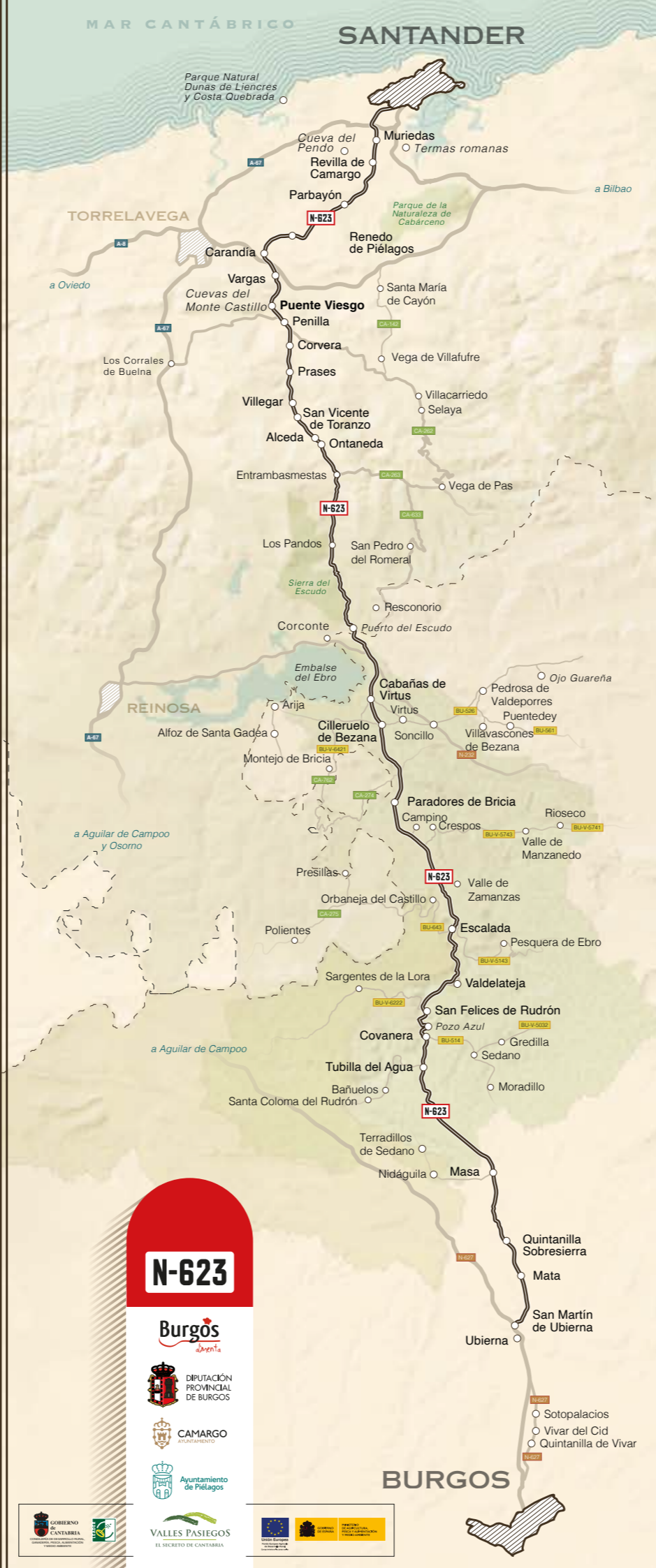
En el Geoparque de las Loras te esperan carreteras solitarias con flores brotando a pie de arcén, miradores de vértigo que se abren a cañones espectaculares, trazados por ríos bravos como el Ebro y el Rudrón, y cascadas vigorosas. Un paisaje forjado a base de tiempo, un espacio localizado entre las provincias de Palencia y Burgos adherido a la Red de Geoparques Europeos de la Unesco. Visita obligada es la del Museo del Petróleo ¿Petróleo en Burgos? Así es, descubre la historia del único campo petrolífero de la península ibérica visitando la localidad de Sargentos de la Lora.



GEOPARQUE DE LAS LORAS | MUSEO DEL PETRÓLEO



+ info



N-623

Burgos *avenida*

DIPUTACIÓN PROVINCIAL DE BURGOS

 CAMARGO AYUNTAMIENTO

 Ayuntamiento de Piélagos

 VALLES PASIEGOS EL SECRETO DE CANTABRIA

 GOBIERNO DE CANTABRIA

 EUROPEAN UNION

 MINISTERIO DE AGRICULTURA, PESCA Y ALIMENTACIÓN

 MINISTERIO DE TURISMO

o Sotopalacios
 o Vivar del Cid
 o Quintanilla de Vivar

BURGOS

CUEVA DEL PENDO
Ayuntamiento de Camargo



+ info



VÍA VERDE DEL PAS
Valles Pasiegos



+ info



P.N. HOCES DEL ALTO EBRO Y RUDRÓN: RUTAS POR EL CAÑÓN DEL EBRO | ORBANEJA DEL CASTILLO



+ info



MORCILLA DE BURGOS ELABORADA EN SOTOPALACIOS



+ info



La Cueva de El Pendo es uno de los yacimientos paleolíticos más importantes de la arqueología mundial. Fue declarada Patrimonio de la Humanidad por la UNESCO en 2008, y su estudio ha sido clave para conocer la evolución del pensamiento abstracto del ser humano, al haber estado habitada por nuestros antepasados desde hace unos 82.000 a.C. hasta el 1.500 a.C. Cuenta también con un espectacular friso de pinturas de 20.000 años de antigüedad, que muestra ciervas, además de un caballo, un posible uro y una cabra, y diversos signos.

Uno de los grandes atractivos con los que cuenta Valles Pasiegos es la Vía Verde del Pas, un singular camino heredado del antiguo recorrido del ferrocarril que comunicaba El Astillero con Ontaneda. Esta ruta que comienza en la comarca en el municipio de Penagos ofrece la posibilidad de realizar paseos caminando en un entorno inigualable en cualquiera de sus tramos, pero también en bicicleta, patines o patinetes, entre otros, en un trayecto ideal para realizar en familia y con niños. El recorrido finaliza en el Parque de Alceda.

El Parque Natural Hoces del Alto Ebro y Rudrón destaca por la belleza y la singularidad del recorrido fluvial tallado por los ríos Ebro y Rudrón. Su riqueza geológica y faunística lo convierte en uno de los paisajes naturales más destacados y mejor conservados de Castilla y León. Imprescindible la visita a la surgencia kárstica del Pozo Azul o la impresionante cascada de Orbaneja del Castillo. Merece la pena visitar Valdelateja, inicio y final de la Ruta del Cañón del Ebro, disfrutando de su arquitectura singular y subir a la ermita altomedieval de Santa Elena y Santa Centola.

La morcilla de Burgos más que un producto gastronómico es el símbolo de una provincia. La que se elabora en Sotopalacios tiene, además, carácter propio. No en vano se realiza la cocción de todos los ingredientes al mismo tiempo, permitiendo que el arroz, la sangre, la cebolla horcal y la manteca de cerdo se cuezan juntos. Esta elaboración otorga a la morcilla una suavidad y un sabor característicos, que el consumidor sabe reconocer.

Si comenzamos el recorrido por Burgos encontramos sorprendentes paisajes conformados por la acción del agua de los ríos Ebro y su afluente el Rudrón. Su acción sobre el territorio modeló un paisaje espectacular que no dejará indiferente al visitante ya que sobre las rocas de las parameras se conformó un profundo cañón que enmarca un escenario único en diversidad de ecosistemas y riqueza botánica. Este privilegiado entorno es un lugar ideal para la práctica del senderismo, rafting, piragüismo, bicicleta de montaña o turismo ecuestre, entre otras opciones.

Ya en territorio cántabro, la N 623 se encuentra con el valle del Pas ofreciendo todo cuanto el visitante espera encontrar en La Montaña. Deleitarse de un sinfín de posibilidades excursionistas que se extienden hasta los municipios de Piélagos y Camargo. Los viajeros pueden disfrutar sin prisas de un entorno paisajístico único, arquitectura tradicional e historia, adentrarse en los recovecos de la Vía Verde, así como degustar productos locales elaborados con excelentes materias primas.

RELAMERTE EN CADA CURVA

La cocina típica es un factor de desarrollo importante y España se identifica como uno de los primeros destinos gastronómicos del mundo. El visitante encontrará a lo largo del recorrido la reconocida morcilla de Burgos, carne de potro,



miel de brezo, trucha, caza, manzana Reineta, quesos, yogures, el clásico sobao pasiego, quesadas, pescados, helados o vinos de la zona, entre otras muchas opciones.

DESCUBRIR LA NATURALEZA EN CADA CURVA

El recorrido ofrece también adentrarse en los grandes atractivos naturales que ofrece el trazado como el Geoparque de las Loras, el Parque Natural Hoces del Alto Ebro y Rudrón, el Embalse del Ebro o acercarse hasta el Parque Natural de las Dunas de Liencres.



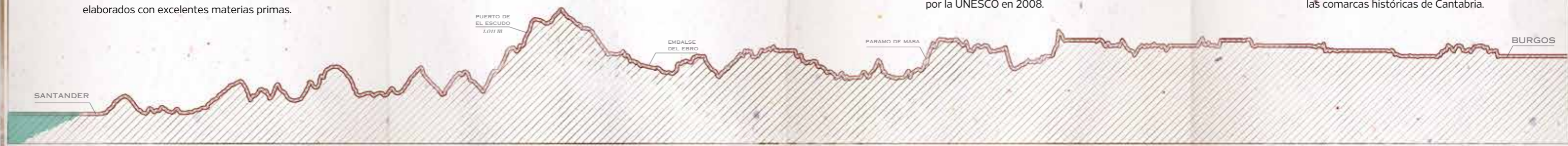
Destaca además la impresionante oferta en cuevas prehistóricas con arte paleolítico como pueden ser El Pendo, uno de los yacimientos más importantes de la arqueología mundial, y también el conjunto de Monte Castillo, ambas declaradas Patrimonio de la Humanidad por la UNESCO en 2008.

SUMERGIRTE EN LA HISTORIA EN CADA CURVA

El mundo romano es asimismo una opción para el turista con la visita a las Termas Romanas y la Necrópolis Medieval, ubicadas junto al Aeropuerto Internacional Severiano Ballesteros. El devenir histórico también ha dejado su huella y acercarse hasta el Menhir de Pedruecos nos remontará



hasta escritos del principio de la edad moderna donde ya daban su existencia como elemento divisor entre Luena y San Pedro del Romeral. Otra opción es acercarse hasta el Puente Viejo sobre el Río Pas que data del siglo XVI y fue durante mucho tiempo la principal vía de comunicación entre las comarcas históricas de Cantabria.



LA QUE ANTAÑO FUE vía de comunicación principal entre Burgos y Santander es hoy en día una carretera poco transitada que invita a recorrerla sin prisa, como si el tiempo se hubiese detenido, cautivo por el asfalto. Más de 150 kilómetros de parajes evocadores o casi míticos, como el Páramo de Masa o el Puerto del Escudo, en los que confluyen paisajes llenos de belleza y contrastes, pueblos con tesoros milenarios, paradas de mesa y mantel o aventuras en la naturaleza.

Una ruta para disfrutar curva tras curva

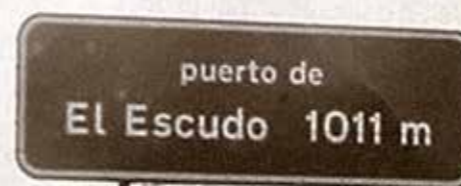
LA HISTÓRICA CARRETERA

= N-623 =

tiene una longitud total de 153 kilómetros, de los cuales poco más de noventa discurren a través de la provincia de Burgos, treinta por la comarca de Valles Pasiegos y otros treinta por Piélagos y Camargo hasta llegar a Santander. Un recorrido que atesora un relieve contrastado y enérgico, una naturaleza exuberante, un paisaje con fuerte personalidad y un sinfín de posibilidades para el visitante.

A ambos lados del Puerto del Escudo, límite entre los dos territorios, y también a ambos lados de la carretera, se descubre un paisaje impresionante que reúne una riqueza patrimonial, arquitectónica, cultural, etnográfica o medio ambiental, que no deja indiferente a nadie.

Cada rincón invita a conocer una historia, en muchos casos personal o común, pero siempre con un trasfondo ligado al tráfico que atesoraba en otros tiempos este recorrido. Momentos que han quedado plasmados en el devenir gastronómico de las recetas que uno puede encontrar en sus restaurantes o en los detalles de sus edificaciones que cumplían funciones para asistir o albergar al viajante en cualquier momento o circunstancia. Todo ello, bajo el relato de sus habitantes que hace que el visitante pueda sorprenderse en cualquiera de sus paradas.



NACIONAL 623

MAPA Y GUÍA VISUAL
PARA
VISITANTES CURIOSOS



N-623

Burgos
adivertida

